

1991^{1928.}

Опись 13-02

Микрофотокопия

Атласы, карты и планы

Центрального

картпроизводства ВМФ

/коллекция/


ЦЕНТРАЛЬНЫЙ ГОСУДАРСТВЕННЫЙ АРХИВ ВОЕННО-МОРСКОГО ФЛОТА СССР

АТЛАСЫ, КАРТЫ И ПЛАНЫ АРХИВА
ЦЕНТРАЛЬНОГО КАРТПРОИЗВОДСТВА
ВОЕННО-МОРСКОГО ФЛОТА.

/Коллекция/.

Фонд № 1331

Опись № 13с2
1897 - 1916гг.



1

Центральный Государственный Архив
ВМФ СССР

СЕКРЕТНО

Экз. № 1


Атласы, планы и карты ЦКП ВМФ СССР (коллекция)

Ф. № 1331

О П И С Ь № 13-02

ТИРАЖНЫХ МОРСКИХ КАРТ И ПЛАНОВ МОРЕЙ СЕВЕРНОГО
ЛЕДОВИТОГО ОКЕАНА, ИЗДАННЫХ РУССКОЙ ГИДРОГРА-
ФИЧЕСКОЙ СЛУЖБОЙ ПО 1917 Г., ПЕРЕДАВАЕМЫХ НА
ХРАНЕНИЕ В ЦЕНТРАЛЬНЫЙ ГОСУДАРСТВЕННЫЙ АРХИВ
ВМФ СССР

1897 - 1916



1000
1000

THE UNIVERSITY OF CHICAGO

(continued) THE UNIVERSITY OF CHICAGO
1000-1000

1000-1000

THE UNIVERSITY OF CHICAGO
- THE UNIVERSITY OF CHICAGO
- THE UNIVERSITY OF CHICAGO
- THE UNIVERSITY OF CHICAGO
- THE UNIVERSITY OF CHICAGO

1000-1000

СОДЕРЖАНИЕ

Предисловие 3

Номерной указатель карт 4

Район расположения карт 5-7

MEMORANDUM

TO : SAC, NEW YORK

FROM : SAC, NEW YORK

SUBJECT: [Illegible]

[The remainder of the page contains extremely faint and illegible text, likely the body of a memorandum.]

ПРЕДИСЛОВИЕ

В опись включены тиражные карты и планы, изданные Государственным Адмиралтейским департаментом, Гидрографическим департаментом и Главным гидрографическим управлением Морского Министерства до 1916 г. включительно, находящиеся на хранении в картографическом архиве 280 Центрального картографического производства Военно-Морского Флота.

В описи даются сведения: номер по порядку, адмиралтейский номер карты,
заголовок карты,
год печати,
масштаб,
количество экземпляров,
инв. № Архива 280 ЦКП ВМФ,
гриф секретности.

В случае отсутствия каких-либо сведений, соответствующая графа описи не заполнялась.

Карты в описи размещены в последовательном порядке адмиралтейских номеров и по возрастающим годам их издания.

Транскрипция географических названий взята с карт.

ВВЕДЕНИЕ

В этом издании собраны материалы, относящиеся к истории развития науки и техники в области физики, химии и биологии. В частности, особое внимание уделено вопросам, связанным с применением научных знаний в промышленности и сельском хозяйстве. В книге приводятся данные о состоянии науки и техники в нашей стране и за рубежом, а также о перспективах дальнейшего развития этих областей.

В книге даны краткие сведения о состоянии науки и техники в нашей стране и за рубежом, а также о перспективах дальнейшего развития этих областей. В частности, особое внимание уделено вопросам, связанным с применением научных знаний в промышленности и сельском хозяйстве.

В книге даны краткие сведения о состоянии науки и техники в нашей стране и за рубежом, а также о перспективах дальнейшего развития этих областей. В частности, особое внимание уделено вопросам, связанным с применением научных знаний в промышленности и сельском хозяйстве.

В книге даны краткие сведения о состоянии науки и техники в нашей стране и за рубежом, а также о перспективах дальнейшего развития этих областей. В частности, особое внимание уделено вопросам, связанным с применением научных знаний в промышленности и сельском хозяйстве.

НОМЕРНОЙ УКАЗАТЕЛЬ КАРТ

№ карт	Район карты	Порядковый № в описи
I	2	3
482	Северный Ледовитый океан. Новая Земля	I-10
711	Южная часть Кольского залива	II-14
749	Северная часть Кольского залива. Губа Сайда	I5-22
761	Северная часть Кольского залива	23-28
762	Екатерининская гавань	29-35

STATE OF TEXAS

No. of Pages	Title of Report	Date of Issue
1	2	3
222	General Report on the State of Texas, 1890	1-10
211	Annual Report of the State Board of Education, 1891	1-11
249	General Report on the State of Texas, 1892	
	The State	18-22
137	General Report on the State of Texas, 1893	12-26
122	Report of the State Board of Education, 1894	12-30

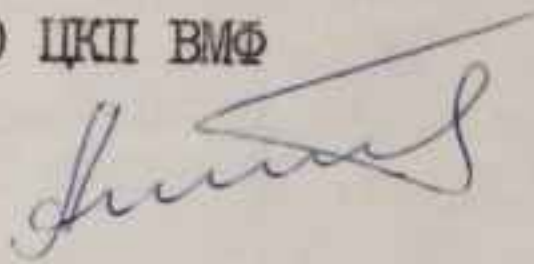
№№ шп	№ карты	Название района	Год печа- ти	Масштаб	К-во экз.	Инв. № Архива	Гриф
1	2	3	4	5	6	7	8
I	482	Ледовитый океан. Новая Земля	1897		I	К-018396	✗
		а) План бухты Самоед		I:8400			
		б) План губы Белужьей		I:33 600			
2	482	То же	1908		I	К-018397	✗
3	482	"-	1909		I	К-018398	✗
4	482	Северный Ледовитый океан. Новая Земля	1910		I	К-018399	✗
		а) Бухта Самоед		I:8400			
		б) Губа Белушья		I:33 600			
5	482	То же	1911		I	К-018400	✗
6	482	"-	1912		I	К-018401	✗
7	482	"-	1913		I	К-018402	✗
8	482	"-	1914		I	К-018403	✗
9	482	"-	1915		I	К-018404	✗
10	482	"-	1916		I	К-018405	✗
II	7II	Карта южной части Кольского залива	1908	I:21 000	I	К-018406	✗
I2	7II	Южная часть Коль- ского залива	1909	I:21 000	I	К-018407	✗
I3	7II	То же	1910	I:21 000	I	К-018408	✗
I4	7II	"-	1911	I:21 000	I	К-018409	✗
I5	749	Северная часть Кольского залива. Губа Сайда	1909	I:21 000	I	К-018410	✗
I6	749	То же	1910	I:21 000	I	К-018411	✗

№	Имя	Содержание	Сумма	Дата	№ документа
1	Иванов	Зарплата	1000	1950	И-100
2	Петров	Зарплата	1000	1950	И-100
3	Сидоров	Зарплата	1000	1950	И-100
4	Климов	Зарплата	1000	1950	И-100
5	Васильев	Зарплата	1000	1950	И-100
6	Попов	Зарплата	1000	1950	И-100
7	Смирнов	Зарплата	1000	1950	И-100
8	Морозов	Зарплата	1000	1950	И-100
9	Иванов	Зарплата	1000	1950	И-100
10	Петров	Зарплата	1000	1950	И-100
11	Сидоров	Зарплата	1000	1950	И-100
12	Климов	Зарплата	1000	1950	И-100
13	Васильев	Зарплата	1000	1950	И-100
14	Попов	Зарплата	1000	1950	И-100
15	Смирнов	Зарплата	1000	1950	И-100
16	Морозов	Зарплата	1000	1950	И-100
17	Иванов	Зарплата	1000	1950	И-100
18	Петров	Зарплата	1000	1950	И-100
19	Сидоров	Зарплата	1000	1950	И-100
20	Климов	Зарплата	1000	1950	И-100

1	2	3	4	5	6	7	8
17	749	Северная часть Кольского залива. Губа Сайда	I9I1	I:2I 000	I	K-0I84I2 .	X
18	749	То же	I9I2	I:2I 000	I	K-0I84I3 .	X
19	749	--"	I9I3	I:2I 000	I	K-0I84I4 .	X
20	749	--"	I9I4	I:2I 000	I	K-0I84I5 .	X
21	749	--"	I9I5	I:2I 000	I	K-0I84I6 .	X
22	749	--"	I9I6	I:2I 000	I	K-0I84I7 .	X
23	76I	Северная часть Кольского за- лива	I9I0	I:42 000	I	K-0I84I8 .	с
		а) Губа Пала					
		б) Губа Тюва					
		в) Пролив по О ^ю сторону о-ва Шалима в губе Пала					
		г) Губа Средняя					
		д) Вход в губу Среднюю					
		е) Кувшинская Салма					
24	76I	То же	I9I1	I:42 000	I	K-0I84I9 .	с
25	76I	--"	I9I3	I:42 000	I	K-0I8420 .	с
26	76I	--"	I9I4	I:42 000	I	K-0I842I .	с
27	76I	--"	I9I5	I:42 000	I	K-0I8422 .	с
28	76I	--"	I9I6	I:42 000	I	K-0I8423 .	с

I	2	3	4	5	6	7	8
29	762	Екатерининская гавань	I9I0	I:8400	I	K-0I8424	с
30	762	То же	I9I1	I:8400	I	K-0I8425	с
31	762	"-	I9I2	I:8400	I	K-0I8426	с
32	762	"-	I9I3	I:8400	I	K-0I8427	с
33	762	"-	I9I4	I:8400	I	K-0I8428	с
34	762	"-	I9I5	I:8400	I	K-0I8429	с
35	762	"-	I9I6	I:8400	I	K-0I8430	с

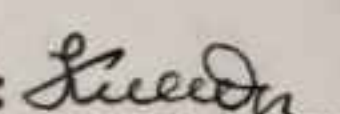
НАЧАЛЬНИК I4 ОТДЕЛА 280 ЦКП ВМФ
КАПИТАН 2 РАНГА



АНТИПОВ

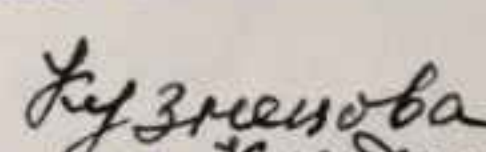
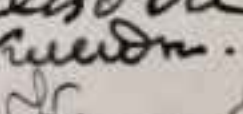
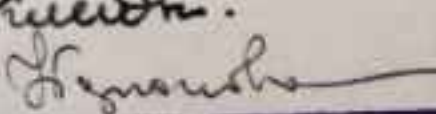
Указанные в описи материалы

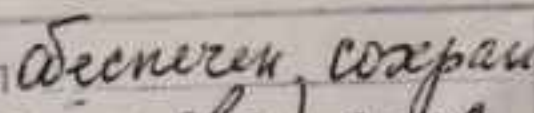
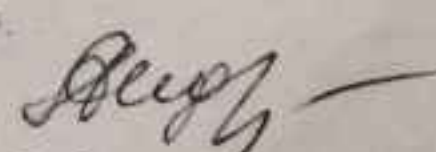
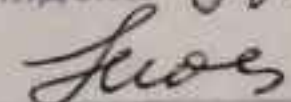
СДАЛ:  ГОНОРОВСКИЙ


Принял в Военно-Морской Архив
ответственный хранитель фондов: 

ЦГАВМФ СССР

В данную опись внесено 35 (тридцать пять)

Начальник описи  Дата 30.07.74
Инспектор хранения ф. 
Документы приняты учетом 

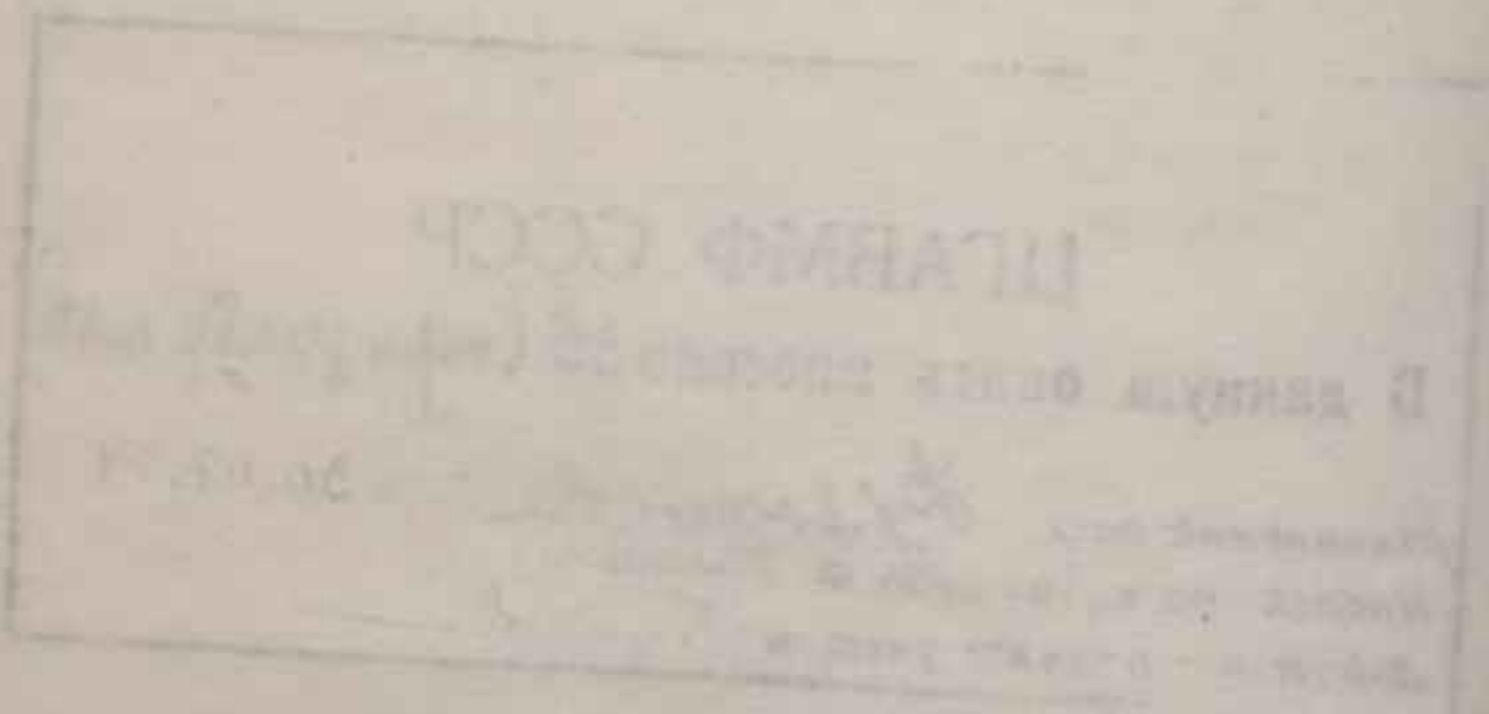
Распечатаны и переданы в отдел  **Беспечки, сохрани**
№ **1-22** всего: **22 (двадцать два)** дел.
Акт о передаче материалов № _____ от **25.09.91** г.
Осуществлено **13** од. хр.
Начальник отдела 
Ответственный хранитель 

Внесено в учетные докт
20.11.91 

№	Имя	Фамилия	Инициалы	Дата	Подпись	№
1	Иванов	Иван	И.И.	1974		1
2	Петров	Петр	П.П.	1974		2
3	Сидоров	Сидор	С.С.	1974		3
4	Климов	Клима	К.К.	1974		4
5	Васильев	Василий	В.В.	1974		5
6	Смирнов	Смирнов	С.С.	1974		6
7	Морозов	Морозов	М.М.	1974		7
8	Попов	Попов	П.П.	1974		8

НАКАЗЫВАЮЩИЙ ИЛИ ОТВЕТСТВЕННЫЙ ЗА НАКАЗЫВАЮЩИХ
 РАБОТНИК С ПАРТ

Отпеч. в 3 экз.
 Экз. № I-3-ЦГА ВМФ
 Исп. Круглик
 Отп. вб
 I4/У1-74 г.
 МП № I/454



Контрольный лист ф-1331, отисъ 13-с

1974. отисъ

Дата записи	Поступление				Выбытие				Наличие (остаток) ед. хр.
	№ отисъ	год	название отисъ	ед. хр.	№ отисъ	Основание			
						назв. док.	№	дата	
9.74	В		перешел	7+1=8	И.И.И.				
	В		микрофотолаб.	7	И.И.И.				
17.12.09			на оцифровку	7/1-7/1	И.И.И.				

Отисъ № 35 ед. хр.,
 Заверка от 30.7.74,
 Заказ № 181 мф 28.10.74,